

-141° -140° -139° -138° -137° -136° -135° -134° -133° -132° -131° -130° -129° -128°



BEAUFORT SEA /
MER DE BEAUFORT

EL446

EL448


EL447

Herschel Island
Territorial Park

Parc national
IUVAVIK
National Park

Yukon

70°
69°
68°

 Indian and Northern Affairs Canada
Affaires Indiennes et du Nord Canada












2007

Northern Oil And Gas Branch
Direction générale du pétrole et du gaz du nord

Winning Bids
Beaufort Sea - Mackenzie Delta

Offres retenues
Mer de Beaufort - Delta du Mackenzie

0 25 50 75 100 km

- | | | | |
|---|--|---|--|
|  | Winning Bids |  | Offres retenues |
|  | Exploration Licence (EL)
Production Licence (PL)
Significant Discovery Licence (SDL) |  | Permis de prospection (EL)
Licence de production (PL)
Attestation de découverte importante (SDL) |
|  | Innuivait are surface and subsurface owners |  | Les inuvialuits sont propriétaires de la surface et du sous-sol |
|  | Innuivait are surface owners |  | Les inuvialuits sont propriétaires sauf pour le sous-sol |
|  | Area subject to specific environmental considerations. |  | Région sujette à des considérations d'ordre environnemental. |
|  | Kendall Island Bird Sanctuary |  | Refuge d'oiseaux de l'île Kendall |

N.W.T. / T.N.-O.

PAR#	EL#	REP	HA	BID/OFFRES
BS-1	EL446	Imperial Oil Resources Ventures Limited 50% ExxonMobil Canada Properties 50%	205,321	\$585,000,000.00
BS-2	EL447	ConocoPhillips Canada Resources	103,711	\$12,084,130.92
BS-3	EL448	Chevron Canada Limited	108,185	\$1,010,100.04

Note: map for illustrative purposes only. / Nota: carte présentée comme aidevisuelle seulement.